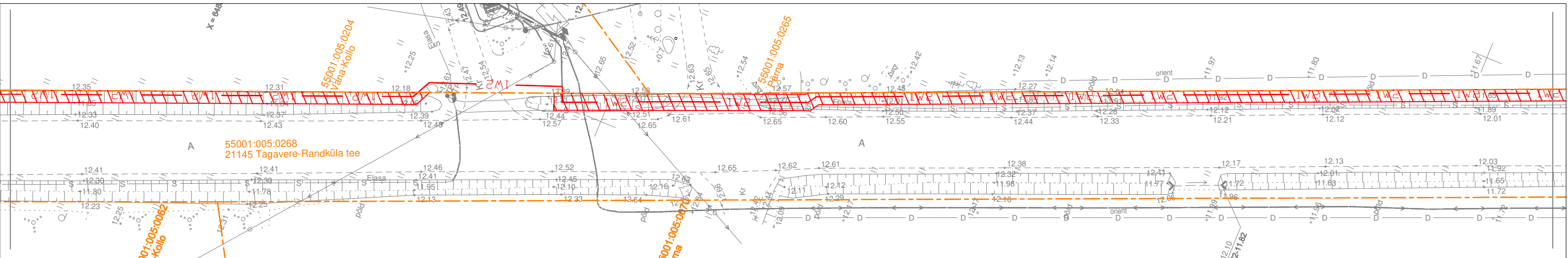
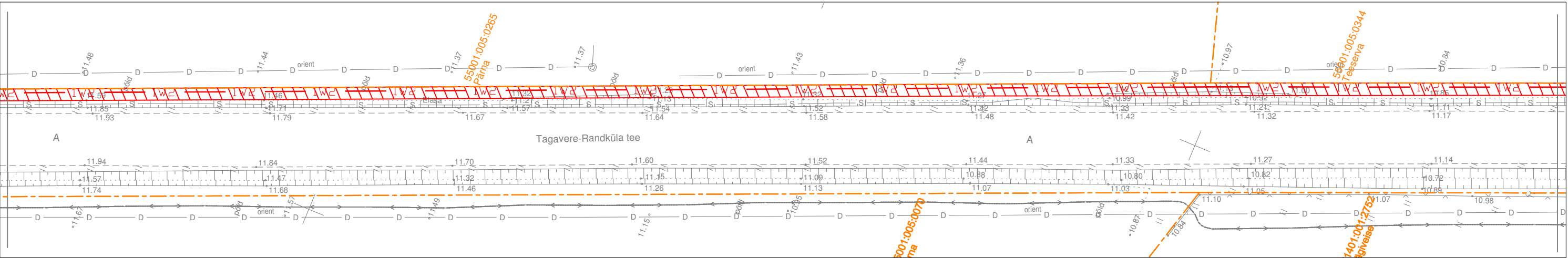
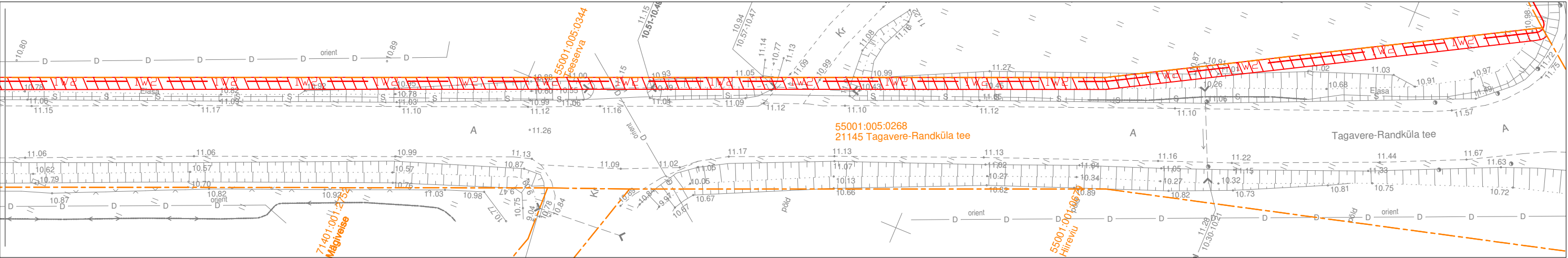


Isikliku kasutusõiguse seadmise plaan

Jrk nr	IKÕ ala Pos nr (plaanil)	Kinnistu registriosa number	Katastriüksuse tunnus, nimi	Ala pindala m2
1	Pos 1	13804450	21145 Tagavere-Randküla tee Katastritunnus 55001:005:0268	1935 m2



TINGMÄRGID:

Katastriüksuse piir

1W2

Projekteeritud 10 kV maakaabelliin

Kasutusõiguse ala 1935 m2

Projekti nimetus/asukoht		Töö nr.	
Orissaare-Saikla fiidri rekonstrueerimine		IP7591	
Koostaja	Keskkonnaprojekt OÜ Tanel Vaabel	Möötkava 1:500	Leht/formaat A3
			Kuupäev 02.10.25